



## Informace o pozemku

Parcelní číslo:	<a href="#">768/1</a> 
Obec:	<a href="#">Radostice [583740]</a> 
Katastrální území:	<a href="#">Radostice u Brna [738310]</a>
Číslo LV:	<a href="#">194</a>
Výměra [m <sup>2</sup> ]:	99243
Typ parcely:	Parcela katastru nemovitostí
Mapový list:	
Určení výměry:	Ze souřadnic v S-JTSK
Způsob využití:	dráha
Druh pozemku:	ostatní plocha



## Vlastníci, jiní oprávnění

<b>Vlastnické právo</b>	<b>Podíl</b>
Česká republika,	
<b>Právo hospodařit s majetkem státu</b>	<b>Podíl</b>
Správa železnic, státní organizace, Dlážďená 1003/7, Nové Město, 11000 Praha 1	

## Způsob ochrany nemovitosti

Nejsou evidovány žádné způsoby ochrany.

## Seznam BPEJ

Parcela nemá evidované BPEJ.


## Omezení vlastnického práva

<b>Typ</b>
Věcné břemeno cesty
Věcné břemeno chůze a jízdy
Věcné břemeno vedení

## Jiné zápisy

<b>Typ</b>
Změna výměr obnovou operátu

### Řízení, v rámci kterých byl k nemovitosti zapsán cenový údaj

Nemovitost je v územním obvodu, kde státní správu katastru nemovitostí ČR vykonává [Katastrální úřad pro Jihomoravský kraj, Katastrální pracoviště Brno-venkov](#) 

Zobrazené údaje mají informativní charakter. Platnost dat k 28.01.2021 10:00.